

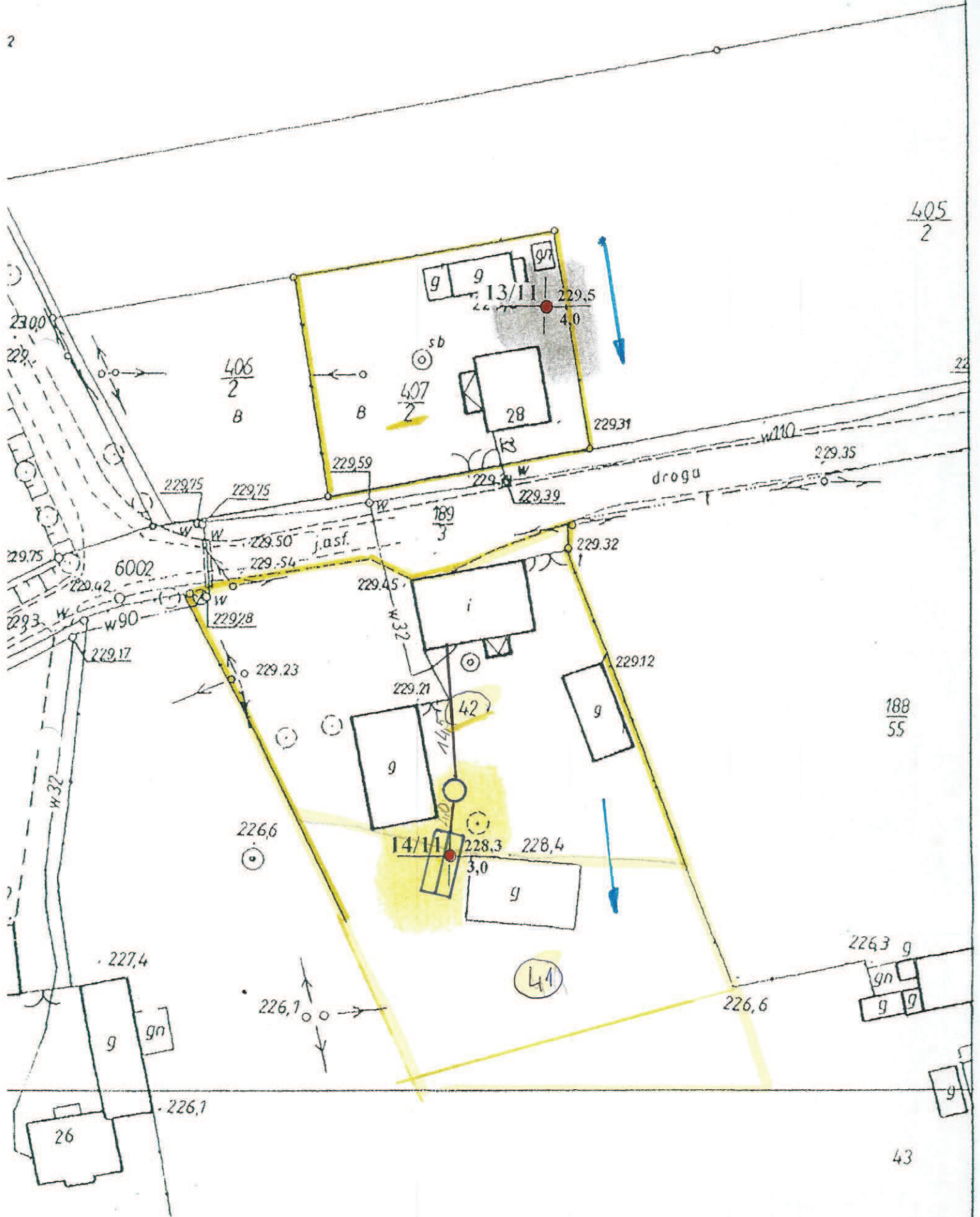


Lp. 198

- Pruszków 24 - dz. 260/33







405  
2

188  
55

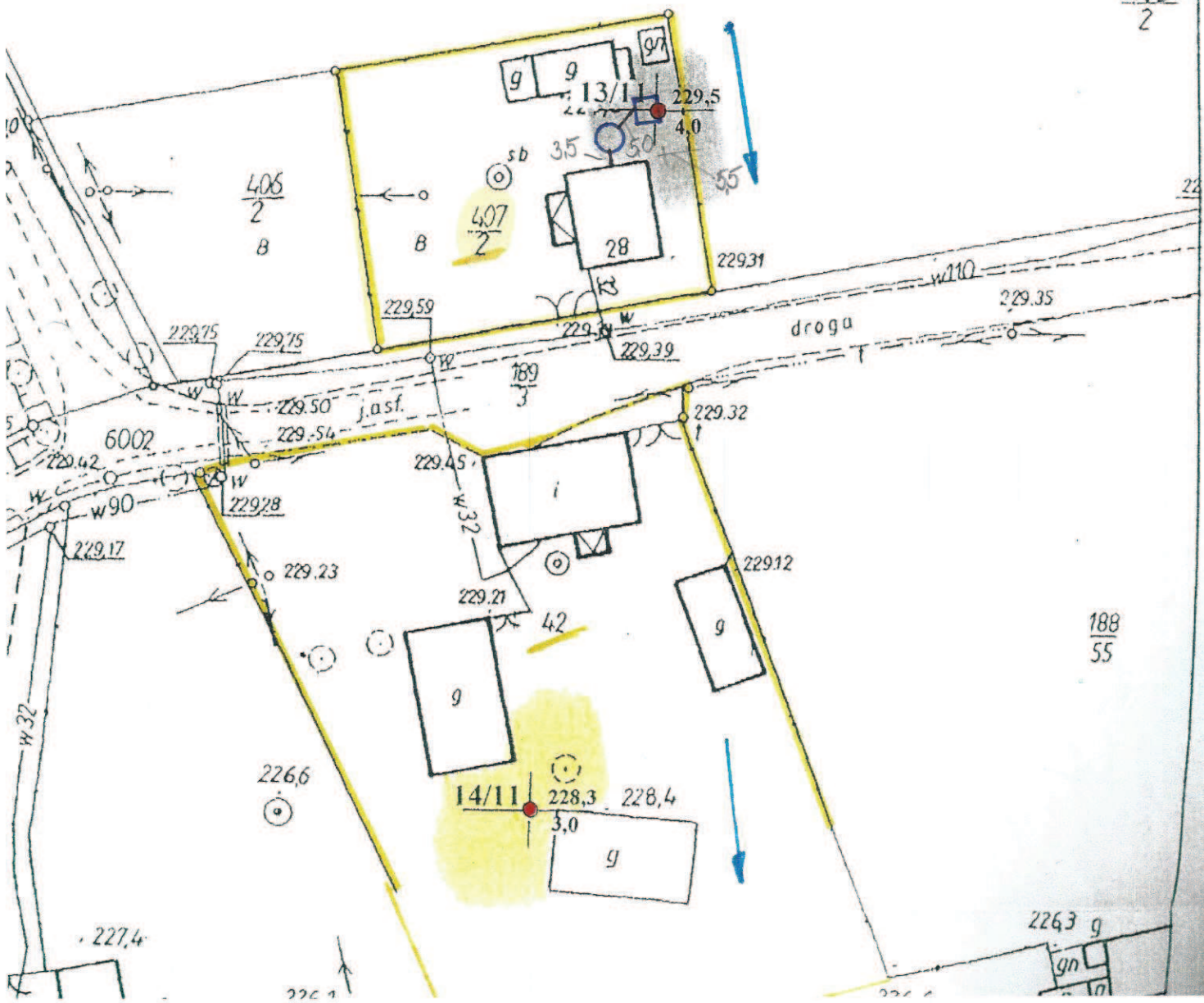
226.3 g  
gn  
g g

Lp. 200 -

- Pruszków 28 - dz. 407/2

$\frac{404}{2}$

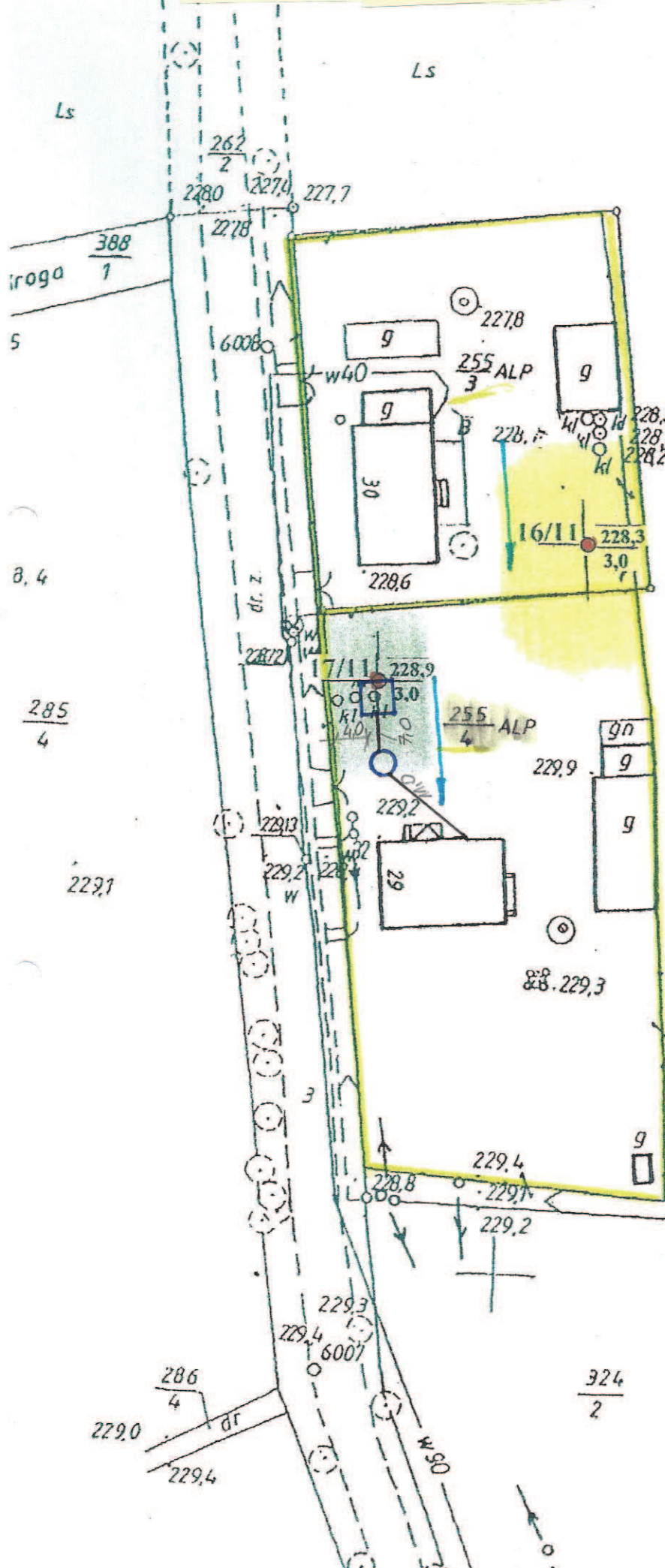
$\frac{405}{2}$



$\frac{188}{55}$

226,3 g





L.p. 202

Prusková 30, oh. 255/3





Lp-203

dn. 264/33

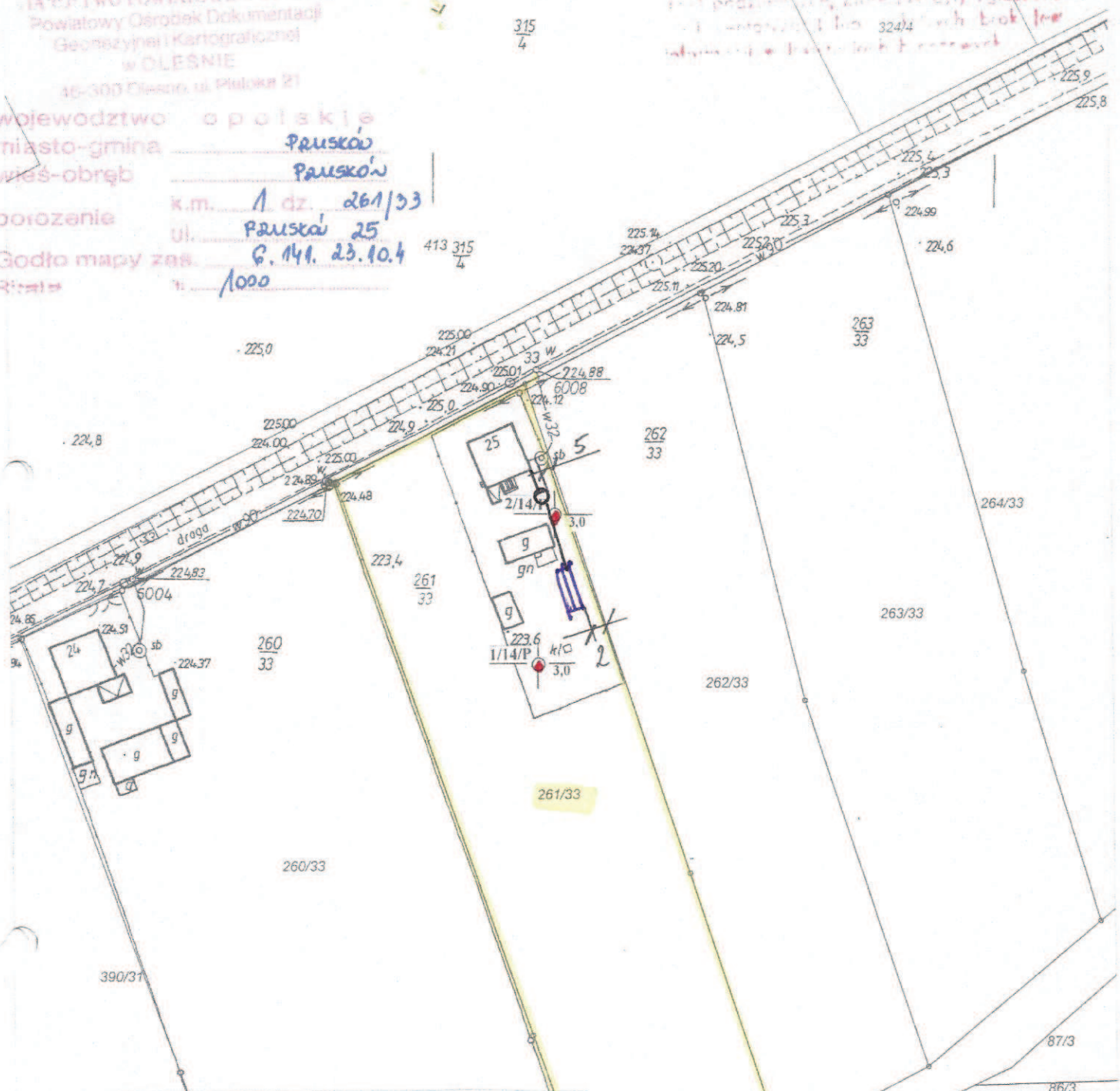
Pruszków 25

URZĄD POWIATOWY w OLESNIE  
Powiatowy Ośrodek Dokumentacji  
Geometrycznej i Kartograficznej  
w OLESNIE

16-300 Dłusze, ul. Piłska 21

województwo opolskie  
miasto-gmina Pruszków  
wieś-obręb Pruszków  
porozumienie k.m. 1 dz. 261/33  
Ul. Pruszków 25  
Godło mapy zas. G. 141. 23.10.4  
Skala 1:1000

Nie wyklucza się istnienia w terenie innych  
otworów, które nie zostały wpisane na mapie, jeżeli  
nie zostały zgłoszone do urzędu geodezyjnego  
i nie zostały wpisane do ewidencji otworów  
podziemnych.



OBJAŚNIENIA	
Znak	Opis
1/14/P 3,0	numer otworu      głębokość otworu
	granica terenu objętego rozpoznaniem
	piasek średnioziarnisty
	kierunek splotu wód podziemnych

TK.	Imię i Nazwisko	Data	Podpis	PRZEDSIĘBIORSTWO USŁUG GEOLOGICZNO-BUDOWLANYCH „GEO-EKO” ul. Szarych Szeregów 16/505 45-285 OPOLE
Opracował	Zdzisław Grygiel	02.2014r		
Kreślił	Zdzisław Grygiel	02.2014r		
<b>OPINIA GEOTECHNICZNA</b>				Skala
podłoża gruntowego terenu lokalizacji projektowanej przydomowej oczyszczalni ścieków na posesji nr 25 miejscowości PRUSKÓW				1 : 1000
Mapa geologiczno-inżynierska na głębokości 1,9m				Rys nr 2

Uwaga: 25 opisać należy w treści i nawiązać do numeru zasobu geodezyjnego i kartograficznego

Opis geodezyjny i kartograficzny zasobu geodezyjnego i kartograficznego

Nazwa materiału: zasobu **mapa zasadnicza**

Identyfikator ewidencyjny 27361 **1608.**

Data wydania kopii **13-02-2014**

Imię, nazwisko i podpis osoby reprezentującej organ **Z up. STAROSTY**

mgr inż. Mariola Górniewicz  
Pracownik w Urzędzie Powiatowym w Olesnie  
16-300 Dłusze, ul. Piłska 21, 45-285 Olesno

nr. zam. 73/2014